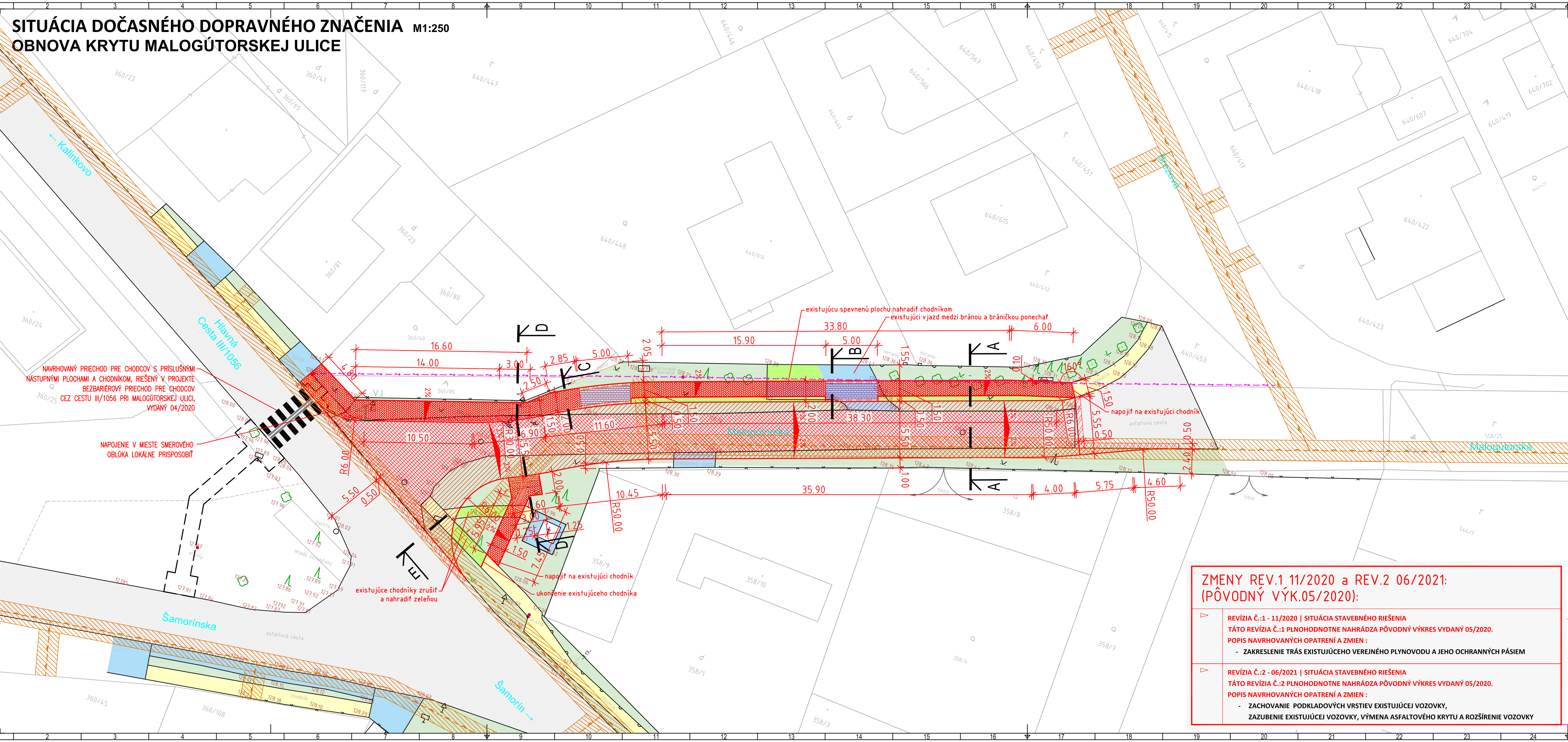
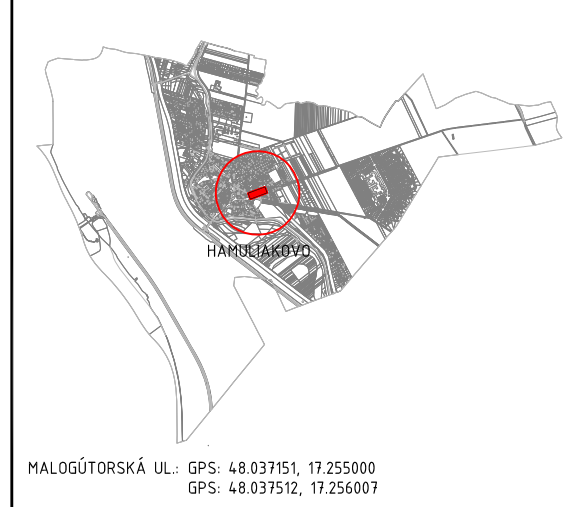


SITUÁCIA DOČASNÉHO DOPRAVNÉHO ZNAČENIA M1:250
OBNOVA KRYTU MALOGÚTORSKEJ ULICE



ORIENTAČNÁ MAPKA:



LEGENDA INŽINIERSKÝCH SIETÍ:

- VEREJNÉ ELEKTRICKÉ NN ROZVODY
- VEREJNÝ PLYNOVOD
- OCHRANNÉ PÁSMO VEREJNÉHO PLYNOVODU

LEGENDA ŠRAFOVANIA:

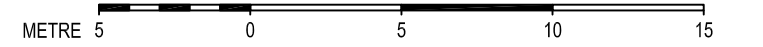
- EXISTUJÚCA ASFALTOBETÓNOVÁ KOMUNIKÁCIA
- EXISTUJÚCE VJAZDY A VSTUPY NA SÚKR. POZEMKY
- EXISTUJÚCI CHODNÍK ZO ZÁMKOVEJ DLAŽBY
- EXISTUJÚCE ZATRÁVNENIE A ZELENE PLOCHY
- NAVRHOVANÉ ZATRÁVNENIE - 40 m²

LEGENDA STAVEBNÉHO RIEŠENIA:

- NAVRHOVANÝ CHODNÍK ZO ZÁMKOVEJ DLAŽBY HRúbKY 60 mm - 115 m²
- NAVRHOVANÝ CHODNÍK ZO ZÁMKOVEJ DLAŽBY V MIESTE VJAZDOV HRúbKY 80 mm - 15 m²
- NAVRHOVANÁ VÝMENA ASFALTOVÉHO KRYTU A ROZŠÍRENIE MiestNEJ KOMUNIKÁCIE - 425 m²
- ODSTRÁNENIE EXISTUJÚCEHO ASFALTOVÉHO KRYTU A ZAZUBENIE EXISTUJÚCEJ VOZOVKY
- ZAREZANIE VOZOVKY š. 0,5 m
- ZÁHONOVÝ OBRUBNÍK, BETÓNOVÝ, TYP ABO 5-8 (ISTYK CHODNÍKA SO ZELEŇOU)
- CESTNÝ OBRUBNÍK, BETÓNOVÝ, TYP ABO 1-15
- CESTNÝ OBRUBNÍK, BETÓNOVÝ, SKOSENÝ, OSADENÝ NALÉŽATO, TYP ABO 1-15
- NAVRHOVANÁ VSAKOVACIA JAMA VJ-2000x1000x1000mm-1ks. UMIEŠTENÁ POD CHODNÍKOM
 Pozn.: PRED REALIZÁCIOU PVERÍŤ ROZMER A UMIEŠTENIE VSAKOVACEJ JAMY HYDROGEOLOGOM
- NAVRHOVANÉ POTRUBIE DAŽOŽVEJ KANALIZÁCIE DN110 VEDENÉ V ZEMI

POZNÁMKY

- VO VÝKRESOVEJ ČASTI TEJTO DOKUMENTÁCIE SÚ PODZEMNÉ INŽINIERSKÉ VEDENIA NZAZORNÉ LEN INFORMATÍVNE, PRETO PRED ZAČATÍM STAVEBNÝCH PRÁČ JE NUTNÉ PRIZVAŤ VŠETKÝCH SPRÁVCOV A UŽÍVATEĽOV JESTVUJÚCICH INŽINIERSKÝCH SIETÍ NACHÁDZAJÚCICH SA NA DŔKNUTOM ÚZEMÍ A POŽIADAŤ ICH O PRESNÉ POLHOPIŠNÉ A VÝŠKOPISNÉ VYTÝČENIE ROZVODOV V TERÉNE V OCHRANOM PÁSMO PODZEMNÝCH VEDENÍ JE NUTNÝ RUČNÝ VÝKOP. OBLAŽENÉ ČUDZIE VEDENIA JE POTREBNÉ CHRÁNIŤ PRED ICH POŠKODENÍM.
- NAJMEŠIE DOVOLENÉ VZDIALENOSTI PRI SÚBEHU A KRÍŽOVANÍ PODZEMNÝCH VEDENÍ OODRŽAŤ PODLA STN 736005 : TAB. 1 - SÚBEH, TAB. 2 - KRÍŽOVANIE.



ZMENY REV.1 11/2020 a REV.2 06/2021:
(PŔVODNÝ VÝK.05/2020):

- REVÍZIA Č.:1 - 11/2020 | SITUÁCIA STAVEBNÉHO RIEŠENIA
 TÁTO REVÍZIA Č.:1 PLNOHDNOTNE NAHRÁDZA PŔVODNÝ VÝKRES VYDANÝ 05/2020.
 POPIS NAVRHOVANÝCH OPATRENÍ A ZMIEN :
 - ZAKRESLENIE TRÁS EXISTUJÚCEHO VEREJNÉHO PLYNOVODU A JEHO OCHRANNÝCH PÁSIEM
- REVÍZIA Č.:2 - 06/2021 | SITUÁCIA STAVEBNÉHO RIEŠENIA
 TÁTO REVÍZIA Č.:2 PLNOHDNOTNE NAHRÁDZA PŔVODNÝ VÝKRES VYDANÝ 05/2020.
 POPIS NAVRHOVANÝCH OPATRENÍ A ZMIEN :
 - ZACHOVANIE PODKLADOVÝCH VRSTVIE EXISTUJÚCEJ VOZOVKY,
 ZAZUBENIE EXISTUJÚCEJ VOZOVKY, VÝMENA ASFALTOVÉHO KRYTU A ROZŠÍRENIE VOZOVKY

HLAVNÝ PROJEKTANT: Ing. J. SEKERKA	ZODP. PROJEKTANT: Ing. J. SEKERKA	NAVRHOL: Ing. J. SEKERKA	VYPRACOVAL: Ing. Z. HAVLOVÁ	INVESTOR: OBEC HAMULIAKOVO Hlavná 6/13, 900 43 Hamuliakovo
STAVBA: OBNOVA KRYTU MALOGÚTORSKEJ ULICE	PARC.Č.: 360/33,360/93	DÁTUM: 06/2021	RAZÍTKO:	
MIESTO STAVBY: MALOGÚTORSKÁ UL., HAMULIAKOVO	OKRES: SENEC	FORMÁT: 4 x A4		
STUPEŇ PROJEKTU: PROJEKT PRE REALIZÁCIU STAVBY	MIERKA: 1 : 250	VÝKRES Č.: 02		
PROFESIA: DOPRAVNÁ INFRAŠTRUKTÚRA	PREDMET VÝKRESU: SITUÁCIA STAVEBNÉHO RIEŠENIA REV.2			